STAND DES VERFAHRENS

Noch ist nichts genehmigt.

Laut amtlichem Datensatz des Landes sind alle sechs Anlagen weiter im Genehmigungsverfahren beim **Regierungspräsidium (RP) Darmstadt**; das Verfahren für die Anlage im Privatwald ruht seit April 2025.

- **26.11.2024** Antrag Windpark „Heubach-Dorndiel“: 1 × Vestas V172 im Vorranggebiet 2-92
- **24.04.2025** Dieses Verfahren wird ausgesetzt – Grund nicht veröffentlicht
- **26.06.2025** Antrag Windpark „Am Alten Steinbruch“: 5 × Enercon E-175 im Vorranggebiet 2-95
- **26.11.2025** Infomarkt der Stadt in der Stadthalle; Prüfung einer 7. Anlage angekündigt
- **10.09.2026** Stadtverordnete erlauben mit 25 : 6 Stimmen Verhandlungen über weitere Anlagen auf städtischen Flächen
- **15.09.2026** Amtlicher Stand: alle 6 Anlagen weiter im Verfahren, **keine Genehmigung**

HLNUG (Hessisches Landesamt für Naturschutz, Umwelt und Geologie): Datensatz „Windenergieanlagen in Hessen“, 15.09.2026 · Radio Primavera, 26.11.2025 · Niederschrift Stadtverordnetenversammlung 10.09.2026

Was auf dem Spiel steht

Buchen, 2011 meist über 130 Jahre alt. Im europäischen Schutzgebiet „Wald bei Wald-Amorbach“ (274 ha) – gekeimt schon vor 1881.

Uhu und Wanderfalke. Die Grenze ihres EU-Vogelschutzgebiets liegt rund 1,1 km von der nächsten geplanten Anlage entfernt.

Fledermäuse, Haselmaus, Schwarzspecht. Bechsteinfledermaus, Großes Mausohr und Haselmaus wurden im Gebiet nachgewiesen (1996, Mausohr erneut 2011).

Hügelgräber und Römermauern. Vorgeschichtliche Grabhügel; der römische Fundplatz „Wamboltsches Schlösschen“ liegt rund 550 m von der geplanten Windenergieanlage (WEA) 6 entfernt.

Wasser und Kühle. Naturnaher Buchenwald speichert deutlich mehr Wasser als nadelholzreicher Wald; sein Kronendach kühlt.

Webseiten „Alter Buchenwald“, „Hügelgräber & Römerstraße“ · Grunddatenerfassung 2011; Standarddatenbogen 6119-402; Bundesamt für Naturschutz 2008; Nature Ecology & Evolution 2019; Wikipedia „Wamboltsches Schlösschen“ · Abstände: eigene Berechnung (Europäische Umweltagentur, HLNUG)

MITMACHEN

Jede Stimme zählt im Verfahren.

Jetzt ist die Zeit: Ob das RP Darmstadt die Unterlagen öffentlich auslegt, ist bisher nicht bekannt gemacht. Die Behörde muss den Sachverhalt aber von Amts wegen ermitteln – konkrete, belegte Hinweise aus der Nachbarschaft zählen.

1. **Informieren:** Planung, 20 Thesen mit Belegen und die Schattenwurf-Simulation für Ihren Wohnort.
2. **Für eine Einwendung registrieren:** Wir helfen beim Formulieren und reichen auf Wunsch gesammelt beim RP Darmstadt ein.
3. **Newsletter bestellen:** Beginnt eine Frist, erfahren Sie es sofort per E-Mail.
4. **Unterstützen und weitersagen:** Wir finanzieren uns selbst – Gutachten, Säle und Druck kosten Geld.

1.155 Gebäude mit Wohnraum liegen bis 2 km von der nächsten geplanten Anlage entfernt, **2.641** bis 3 km.

Webseite „Immobilien & Finanzierung“ · Zensus 2022, Gitterzellen 100 m

heubach-liebe.de

Mit dem Handy scannen: Fakten, Quellen, Registrierung und Newsletter.

info@heubach-liebe.de · Facebook und Instagram: Links auf unserer Seite



Voller Saal beim Filmabend „End of Landschaft“, Stadthalle Groß-Umstadt, Oktober 2024.

★ **Frohe Weihnachten & ein gutes Jahr 2027!** ★
Danke, dass Sie sich für unseren Wald interessieren.

V.i.S.d.P.: Arbeitsgemeinschaft „Heubach Liebe“, c/o Marion Meier, Wilhelm-Leuschner-Straße 21, 64823 Groß-Umstadt · info@heubach-liebe.de · Selbst gedruckt, Stand: Oktober 2026

HEUBACH LIEBE
UNSER WALD LEBT

GROSS-UMSTADT · HEUBACH · ODENWALD

Sechs Windräder. Bis zu 261 m hoch. Mitten in unserem Wald.

Was zwischen Heubach, Raibach und Dorndiel geplant ist – sachlich, mit amtlichen Daten und Quellen. Damit Sie wissen, was auf uns zukommt.

Buchen · Uhu · Fledermäuse · Hügelgräber · Wasser

Bitte aufklappen

heubach-liebe.de

DAS VORHABEN

Was hier gebaut werden soll

Im Wald zwischen Heubach, Raibach und Dorndiel sind **sechs Windenergieanlagen** beantragt: fünf Enercon E-175 mit je 249,5 m Gesamthöhe im Windpark „Am Alten Steinbruch“ und eine Vestas V172 mit 261 m im Windpark „Heubach-Dorndiel“.

6
Windenergieanlagen (WEA) beantragt

37,2 MW
Nennleistung in Megawatt (5 × 6,0 + 1 × 7,2)

175 m
Rotordurchmesser – länger als ein Fußballfeld

6,5 ha
Waldumwandlung nach Bundesdurchschnitt, davon rund 3 ha dauerhaft

Fast so hoch wie der Commerzbank-Tower – eine sogar höher

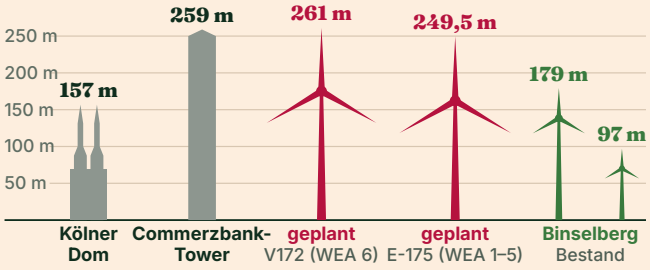

Höhen maßstabsgetreu. Quellen: HLNUG, Stand 15.09.2026; Bestand am Binselberg: Enercon E-82, 179,4 m (seit 2011), Fuhrländer FL-1000, 97 m (seit 1997); Commerzbank-Tower, Kölner Dom: Wikipedia; Waldumwandlung nach Bundesdurchschnitt: Fachagentur Wind und Solar.

Direkt am Schutzgebiet

- Drei der sechs Anlagen sollen nur **40 bis 90 m** von der Grenze des europäischen Schutzgebiets „Wald bei Wald-Amorbach“ entfernt stehen.
- Die Rotoren der fünf E-175 reichen bis **74,5 m** herab – unter die 80-m-Grenze für den Uhu.
- Beide Verfahren laufen nach § 6 WindBG (Windenergieflächenbedarfsgesetz): **Umweltverträglichkeits- und Artenschutzprüfung entfallen.**

Eigene Berechnung aus Daten der Europäischen Umweltagentur (EEA) und des HLNUG · § 45b Bundesnaturschutzgesetz (BNatSchG), Anlage 1

WAS ES FÜR UNS BEDEUTET

So nah. So hoch.

400–418 m

über dem Gelände der Kirche am Marktplatz lägen die Rotorspitzen – bei 2,76 bis 3,15 km Luftlinie.

Geländehöhen: Copernicus DEM GLO-90 (digitales Geländemodell); Anlagen: HLNUG; eigene Berechnung

Eiswurf: 19 Wanderwege im Gefahrenbereich

Rund um die Anlagen führen markierte Wanderwege durch den Bereich, in dem ein Sachverständiger die Gefahr durch herabfallendes Eis beurteilen muss. Gesperrt wird nicht: Es gibt Warnschilder – das Risiko tragen Sie.

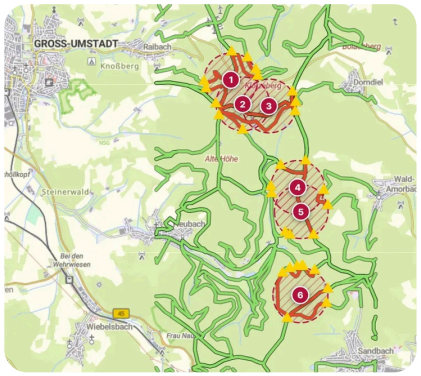

14,2 km
Wanderwege im Prüfbereich

34 m
kleinster Abstand Weg – Turm

31
Warnschild-Stellen an Wanderwegen

markierter Wanderweg · Wanderweg im Prüfbereich · Prüfbereich
Warnschild zu erwarten · geplante WEA

Vorläufige Übersicht, eigene Berechnung, Stand 24.10.2026 · Karte: © GeoBasis-DE / BKG (Bundesamt für Kartographie und Geodäsie) 2026, CC BY 4.0 (Creative Commons Namensnennung 4.0) · Wege: © OpenStreetMap-Mitwirkende, ODbL (Open Database License) · Anlagen: HLNUG, CC BY 4.0

Schattenschlag: 42 statt 30 Minuten

Bei tief stehender Sonne werfen 175-Meter-Rotoren einen bewegten Schatten über viele hundert Meter. Unsere Simulation ergibt für den Bereich der **MEDIAN Klinik Odenwald**:

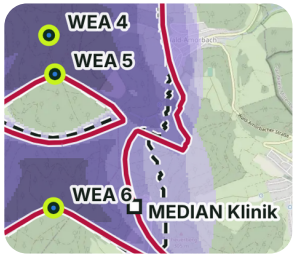

42 Min.
an einem Tag möglich

30 Min.
pro Tag zulässig

Beschattung (Stunden pro Jahr)
30-Stunden-Linie (Richtwert pro Jahr)
30-Minuten-Linie (Richtwert pro Tag)

Simulation nach den Regeln der Bund/Länder-Arbeitsgemeinschaft Immissionsschutz (LAI), Webseite „Schattenwurf-Simulation“ · astronomischer Worst Case, ebenes Gelände · Kartengrundlage © OpenStreetMap-Mitwirkende, ODbL

UNSERE ARGUMENTE

Fünf Gründe, die jeder kennen sollte

1 Rotmilan und Fledermäuse
Der Rotmilan gilt gesetzlich als kollisionsgefährdet. Ohne Abschaltauflagen sterben an jeder Anlage im Schnitt 10–12 Fledermäuse pro Jahr – bundesweit fast 250.000.

„20 Thesen“, Nr. 8: BNatSchG, Anlage 1 · Leibniz-Institut für Zoo- und Wildtierforschung, 2015

2 Geschlossener Wald wird zur Baustelle
Rodung, Kranstellflächen und Schotterwege – nahe dem FFH-Schutzgebiet (Fauna-Flora-Habitat) „Wald bei Wald-Amorbach“ mit 167 ha Buchenwald-Lebensräumen.

Fachagentur Wind und Solar · Maßnahmenplan FFH 6120-301

3 Unser Trinkwasser braucht ein Gutachten
WEA 1 und 2 stehen laut amtlichen Standortdaten in Schutzzone III der Trinkwasserschutzgebiete „Quellen Ixloch“ und „Quelle Am Sprinkel“. Je Anlage rund 3.000 bis 5.900 Liter Öle, Kühl- und Isolierflüssigkeit. Hydrogeologen fordern: keine Windräder in Zone II.

„20 Thesen“, Nr. 14: eigene Berechnung (HLNUG-Kartendienste) · Herstellerangaben · Fachsektion Hydrogeologie 2025

4 Wer zahlt den Rückbau?
Hessen verlangt 1.000 € je Meter Nabenhöhe – ohne Inflationsausgleich. Für alle sechs Anlagen: 985.000 € Sicherheit bei rund 3,7 Mio. € Rückbaukosten nach unserer Rechnung. Ungedeckt: rund 2,7 Mio. €, davon 1,4 Mio. € auf städtischen Flächen.

Rückbauerlass Hessen 2019 · eigene Rechnung mit MwSt. und 2 % Preissteigerung über 25 Jahre (Webseite „Rückbau & Haftung“)

5 Brennt es oben, schaut die Feuerwehr zu
Eine Brandbekämpfung in Gondel und Rotor ist nicht möglich – die Feuerwehr kann nur absperren und den Wald darunter schützen. Drehleitern reichen 20–30 m, die Naben lägen bei 162 und 175 m. Wir haben 62 belegte Vorfälle dokumentiert.

Merkblatt Windenergieanlagen, Fachausschuss Brandschutz Hessen, 2020 · Webseite „Unfälle & Havarien“

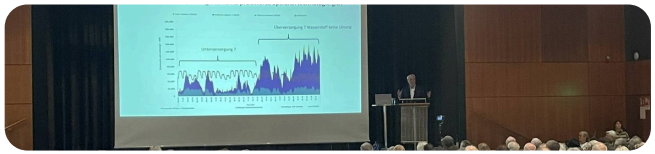

Vortrag von Prof. Dr. Fritz Vahrenholt, Stadthalle Groß-Umstadt, März 2025. Alle 20 Thesen mit Belegen: heubach-liebe.de